

Méthodes de la cartographie / Bernard Rouleau

Livre

[Rouleau, Bernard \(1931-....\). Auteur](#)

Édité par [Presses du CNRS. Paris](#) - 1991

[Voir la collection «CNRS plus.»](#)

[Autres documents dans la collection «CNRS plus.»](#)

- [Contient](#)
- [Sujet](#)
- [Description](#)

Note

- Bibliogr. p. 205-207

Type de document

Magasin

Langue

français

Description physique

213 p.-[12] p. de pl. en coul. ; ill., couv. ill. en coul. ; 24 cm

Date de publication

1991

Collection

[CNRS plus](#)

Cotes

- 912 ROU

Sections

Adulte


ISBN

2-87682-061-7

Sujets

- [Cartographie](#)

Site	Emplacement	Cote
Bibliothèque Schoelcher	Magasin	912 ROU



La carte de Cassini : l'extraordinaire aventure de la carte de France / Monique Pelletier

Livre

[Pelletier, Monique \(1934-....\). Auteur](#)

Édité par [Presses de l'Ecole nationale des ponts et chaussées. Paris](#) - 1990

- [Contient](#)
- [Sujet](#)
- [Description](#)

Note

- Notes bibliogr.

Type de document

Magasin

Langue

français

Description physique

263 p. ; ill., couv. ill. en coul. ; 31 cm

Date de publication



1990
 Cotes

- 912.44 PEL

 Sections
 Adulte
 ISBN
 2-85978-143-9
 Sujets

- [Cassini - famille](#)
- [Cassini de Thury \(1714-1784\)](#)
- [Cartographie](#)
- [France](#)
- [18e siècle](#)

 Lieux

- [France](#)
- [Cartes anciennes](#)

Site	Emplacement	Cote
Bibliothèque Schoelcher	Magasin	912.44 PEL



Géologie de terrain : de l'affleurement au concept / Frédéric Boulvain,... Jacqueline Vander Auwera,...

Livre

[Boulvain, Frédéric \(19...-..\)](#) - géologue. Auteur | [Vander Auwera, Jacqueline.](#) Auteur

Édité par [Ellipses. Paris](#) - 2011

[Voir la collection «Technosup \(Paris\)»](#)

[Autres documents dans la collection «Technosup \(Paris\)»](#)

- [Contient](#)
- [Sujet](#)
- [Description](#)

Type de document
 Magasin
 Langue
 français
 Description physique
 1vol. (159 p.) ; ill. ; 26 cm
 Date de publication
 2011
 Collection
[Technosup](#)
 Cotes

- 551 BOU

 Sections
 Adulte
 ISBN
 978-2-7298-6333-3
 Sujets

- [Cartographie géologique](#)
- [Manuels d'enseignement supérieur](#)
- [Roches](#)
- [Identification](#)
- [Manuels d'enseignement supérieur](#)



- [Géologie](#)
- [Manuels d'enseignement supérieur](#)

Classification

[Sc. Pures](#)

Site	Emplacement	Cote
Bibliothèque Schoelcher	Magasin	551 BOU



Histoire de l'Afrique : des origines à nos jours / Bernard Lugan

Livre

[Lugan, Bernard. Auteur](#)

Edité par [Ellipses. Paris](#) - impr. 2009

Résultat de trente années de recherches, l'ouvrage constitue une histoire globale du continent africain, de 10.000 av. J.-C. aux événements contemporains.



- [Contient](#)
- [Sujet](#)
- [Description](#)

Note

- Bibliogr. p. 1169-1199. Index

Type de document

Magasin

Langue

français

Description physique

1 vol. (1245 p.) ; ill., cartes, graph., couv. ill. en coul. ; 24 cm

Date de publication

impr. 2009

Contributeurs

- Fournel, André (19..-....) - cartographe. Illustrateur

Cotes

- 960 LUG

Sections

Adulte

ISBN

978-2-7298-4268-0

EAN

9782729842680

Numéro du document

9782727842680

Lieux

- [Afrique -- Histoire](#)

Classification

[Histoire](#)

Site	Emplacement	Cote
Bibliothèque Schoelcher	Magasin	960 LUG



2033, atlas des futurs du monde / Virginie Raisson

Livre

[Raisson, Virginie. Auteur](#)

Édité par [R. Laffont. Paris](#) - 2010

Cet atlas prospectif cartographie le futur et donne à voir les contours du monde qui vient.



- [Contient](#)
- [Sujet](#)
- [Description](#)

Note

- Glossaire. Index

Type de document

Magasin

Langue

français

Description physique

1 vol. (199 p.) ; ill. en coul., couv. ill. en coul., cartes ; 24 x 28 cm

Cotes

- 912 RAI

Sections

Adulte

ISBN

978-2-221-11234-2

Classification

[Géo](#)

Site	Emplacement	Cote
Bibliothèque Schoelcher	Magasin	912 RAI



Atlas de l'espace mondial / Jean Guellec,...

Livre

[Guellec, Jean \(19..-.....\). Auteur](#)

Édité par [Ellipses. Paris](#) - 1999



- [Contient](#)
- [Sujet](#)
- [Description](#)

Note

- Index

Type de document

Magasin

Langue

français

Description physique

192 p. ; cartes, couv. ill. ; 19 X 24 cm

Date de publication

1999

Cotes

- 327.1 GUE

Sections

Adulte

ISBN

2-7298-5892-X

Sujets

- [Géographie politique](#)
- [Atlas](#)
- [Géographie économique](#)
- [Atlas](#)

Site	Emplacement	Cote
Bibliothèque Schoelcher	Magasin	327.1 GUE



La carte dans les examens et concours / Jean-Pierre Paulet

Livre

[Paulet, Jean-Pierre. Auteur](#)

Édité par [les Ed. d'Organisation. Paris](#) - 1997

[Voir la collection «Méthod'sup \(Paris\).»](#)

[Autres documents dans la collection «Méthod'sup \(Paris\).»](#)

- [Contient](#)
- [Sujet](#)
- [Description](#)

Note

- Bibliogr. p. 133-135

Type de document

Magasin

Langue

français

Description physique

138 p. ; ill. ; 24 cm

Date de publication

1997

Collection

[Méthod'sup](#)

Cotes

- 912 PAU

Sections

Adulte

ISBN

2-7081-2068-9

Sujets

- [Commentaire de cartes](#)
- [Cartes -- Lecture](#)
- [Géographie économique](#)
- [Problèmes et exercices](#)

Site	Emplacement	Cote
Bibliothèque Schoelcher	Magasin	912 PAU





Géographie du monde au Moyen âge et à la Renaissance / éd. par Monique Pelletier,...

Livre

[Conférence internationale d'histoire de la cartographie. 12, 1987, Paris.](#)

[Auteur](#)

Edité par [Ed. du CTHS. Paris](#) - 1989



[Voir la collection «Mémoires de la Section de géographie \(Paris\).»](#)

[Autres documents dans la collection «Mémoires de la Section de géographie \(Paris\).»](#)

- [Contient](#)
- [Sujet](#)
- [Description](#)

Note

- Textes en anglais, français et espagnol de quinze communications présentées à la 12e Conférence internationale d'histoire de la cartographie, Paris, 1987

Type de document

Magasin

Langue

anglais ; français ; castillan, espagnol

Description physique

236 p. ; ill. en noir et en coul., couv. ill. en coul. ; 27 cm

Date de publication

1989

Collection

[Mémoires de la section de géographie](#)

Contributeurs

- Pelletier, Monique (1934-....). Éditeur scientifique

Cotes

- 912 GEO

Sections

Adulte


ISBN

2-7355-0180-9

Sujets

- [Cartographie](#)
- [Moyen âge](#)
- [Actes de congrès](#)
- [Cartes anciennes](#)
- [Actes de congrès](#)
- [Cartes du monde](#)
- [Moyen âge](#)
- [Actes de congrès](#)
- [Cartographie](#)
- [Renaissance](#)
- [Actes de congrès](#)
- [Cartes du monde](#)
- [Renaissance](#)

Site	Emplacement	Cote
Bibliothèque Schoelcher	Magasin	912 GEO



L' Afrique à la naissance de la cartographie moderne : les cartes majorquines, XIVY-XV] siècles / Yoro K. Fall

Livre

[Fall, Yoro K.. Auteur](#)

Édité par [Editions Karthala. Paris](#) ; [CRA](#) - 1982

[Voir la collection «Collection Histoire africaine»](#)

[Autres documents dans la collection «Collection Histoire africaine»](#)

- [Contient](#)
- [Sujet](#)
- [Description](#)

Note

- Résumés en anglais et en espagnol
- Cartogr. et bibliogr. p. 251-287
- Thèse soutenue sous le titre : "Technologie et idéologie au Moyen âge, l'école cartographique majorquine et la représentation de l'Afrique, XIV-XV siècles"

Type de document

Magasin

Langue

français

Description physique

295 p.-[8] p. de pl. ; ill., couv. ill. ; 24 cm

Date de publication

1982

Collection

[Histoire africaine](#)

Contributeurs

- Centre de recherches africaines (Paris). Éditeur scientifique

Cotes

- 912.6 FAL

Sections

Adulte

Mémoire de recherche

Texte remanié de : Thèse 3# cycle : Histoire des sciences de l'Afrique noire : Paris I : 1978

ISBN

2-86537-053-4

Sujets

- [Cartes marines](#)
- [Moyen âge](#)
- [Cartographie](#)
- [Moyen âge](#)

Lieux

- [Afrique](#)
- [Cartes](#)
- [Moyen âge](#)

Site	Emplacement	Cote
Bibliothèque Schoelcher	Magasin	912.6 FAL





L'empire des cartes : approche théorique de la cartographie à travers l'histoire / Christian Jacob

Livre

[Jacob, Christian \(1955-....\). Auteur](#)

Édité par [A. Michel. Paris](#) - 1992

[Voir la collection «Bibliothèque Albin Michel de l'histoire.»](#)

[Autres documents dans la collection «Bibliothèque Albin Michel de l'histoire.»](#)

- [Contient](#)
- [Sujet](#)
- [Description](#)

Note

- Bibliogr. p. 507-521. Index

Type de document

Magasin

Langue

français

Description physique

537 p.-[24] p. de pl. en noir et en coul. ; couv. ill. en coul. ; 23 cm

Date de publication

1992

Collection

[Bibliothèque Albin Michel](#) ; . Histoire

Cotes

- 912 JAC

Sections

Adulte

ISBN

2-226-06083-9

Sujets

- [Cartes](#)
- [Histoire](#)
- [Cartographie](#)
- [Histoire](#)

Site	Emplacement	Cote
Bibliothèque Schoelcher	Magasin	912 JAC



Le globe et son image / [exposition, Paris, 13 avril-27 mai 1995], Bibliothèque nationale de France

Livre

[Hofmann, Catherine. Auteur](#) | [Pelletier, Monique \(1934-....\). Auteur](#) | [Lecoq, Danielle \(1946-....\). Auteur](#) | [Netchine, Eve \(1958-....\). Auteur](#)

Édité par [Bibliothèque nationale de France. Paris](#) - 1995

- [Contient](#)
- [Sujet](#)
- [Description](#)

Note



- La couv. porte en plus : "Tous affaires humains... Que Dieu peut de sa main trancher comme un festu."
- Notes bibliogr. Index

Type de document

Magasin

Langue

français

Description physique

75 p. ; ill. en noir et en coul., couv. ill. en coul. ; 22 cm

Date de publication

1995

Contributeurs

- Bibliothèque nationale de France. Éditeur scientifique

Cotes

- 704.9 EXP

Sections

Adulte


ISBN

2-7177-1942-3

Sujets

- [Projection cartographique](#)
- [Histoire](#)
- [Catalogues d'exposition](#)
- [Globes terrestres](#)
- [Histoire](#)
- [Catalogues d'exposition](#)
- [Globes célestes](#)
- [Histoire](#)
- [Catalogues d'exposition](#)

Site	Emplacement	Cote
Bibliothèque Schoelcher	Magasin	704.9 EXP



L'âge d'or des cartes marines : quand l'Europe découvrait le monde : [exposition, Bibliothèque nationale de France, Paris, 23 octobre 2012-27 janvier 2013] / sous la direction de Catherine Hofmann, Hélène Richard, Emmanuelle Vagnon



Livre

Édité par [Seuil. \[Paris\]](#) ; [Bibliothèque nationale de France](#) - impr. 2014

- [Contient](#)
- [Sujet](#)
- [Description](#)

Note

- Bibliogr. p. 248. Glossaire. Index

Type de document

Magasin

Langue

français

Description physique

1 vol. (255 p.) ; ill. en noir et en coul., couv. ill. en coul. ; 25 x 28 cm

Date de publication

impr. 2014

Contributeurs

- Hofmann, Catherine. Directeur de publication
- Richard, H el ene (1951-....). Directeur de publication
- Vagnon, Emmanuelle (1974-....). Directeur de publication
- Biblioth que nationale de France. Auteur

Cotes

- 912.074 AGE

Sections

Adulte

ISBN

978-2-02-118016-9 ; 978-2-7177-2606-0

EAN

9782021180169


Sujets

- [Biblioth que nationale de France D partement des cartes et plans](#)
- [Catalogues](#)
- [D couvertes g ographiques europ ennes](#)
- [Cartes](#)
- [Catalogues d'exposition](#)
- [Cartes marines](#)
- [Histoire](#)
- [Catalogues d'exposition](#)
- [Portulans](#)
- [Histoire](#)
- [Catalogues d'exposition](#)
- [Cartographie](#)
- [Europe](#)
- [Catalogues d'exposition](#)

Classification

[G o](#)

Site	Emplacement	Cote
Biblioth�que Schoelcher	Magasin	912.074 AGE



La g ographie : objet, m thodes, d bats / Jean-Jacques Bavoux

Livre

[Bavoux, Jean-Jacques. Auteur](#)Edit  par [A. Colin. Paris](#) - impr. 2009

La place de la g ographie au sein des sciences, les nouvelles m thodes utilis es, notamment gr ce aux  volutions de la cartographie et de l'informatique, et en fonction des nouvelles repr sentations et des comportements. L'ouvrage  tudie  galement les objectifs et l'utilit  de la discipline dans la soci t , son enseignement, ainsi que ses rapports avec la politique, l' cologie ou la culture.

[Voir la collection «U. S rie G ographie.»](#)[Voir la collection «Collection U»](#)

[Autres documents dans la collection «U. S rie G ographie.»](#)[Autres documents dans la collection «Collection U»](#)

- [Contient](#)
- [Sujet](#)
- [Description](#)

Note

- Bibliogr. p. 289-300. Bibliogr. en fin de chapitres. Index

Type de document



Magasin
Langue
français
Description physique
1 vol. (309 p.) ; couv. ill. en coul. ; 24 cm
Date de publication
impr. 2009
Collection
[Collection U](#) ; . Géographie
Cotes
• 910 BAV
Sections
Adulte
ISBN
978-2-200-24351-7
EAN
9782200243517
Sujets
• [Géographie](#)
• [Géographie -- Méthodologie](#)
Classification
[Géo](#)

Site	Emplacement	Cote
Bibliothèque Schoelcher	Magasin	910 BAV



Géopolitique de l'Afrique et du Moyen-Orient / ouvrage dirigé par Roland Pourtier

Livre

Edité par [Nathan. Paris](#) - impr. 2009

Conforme au nouveau programme d'histoire, géographie et géopolitique de la 2e année des classes prépas commerciales, cet ouvrage contient une importante cartographie qui sera également précieuse à tous ceux qui souhaitent comprendre la situation géopolitique actuelle.



[Voir la collection «Collection Nouveaux continents»](#)

[Autres documents dans la collection «Collection Nouveaux continents»](#)

- [Contient](#)
- [Sujet](#)
- [Description](#)

Note

- Bibliogr. p. 382-383. Webliogr., 1 p.

Type de document

Magasin

Langue

français

Description physique

1 vol. (383 p.) ; cartes en noir et en coul., couv. ill. en coul. ; 24 cm

Date de publication

impr. 2009

Collection

[Collection Nouveaux continents](#)

Contributeurs

- Pourtier, Roland (1940-....). Directeur de publication
- Thébaud, Vincent. Éditeur scientifique

Cotes

• 320.12 GEO
 Sections
 Adulte
 ISBN
 978-2-09-160893-8
 Numéro du document
 9782091608938
 Sujets
 • [Géographie humaine](#)
 • [Afrique](#)
 • [Géographie humaine](#)
 • [Moyen-Orient](#)
 • [Géopolitique](#)
 • [Afrique](#)
 • [Géopolitique](#)
 • [Moyen-Orient](#)
 Classification
[Sc. Soc.](#)

Site	Emplacement	Cote
Bibliothèque Schoelcher	Magasin	320.12 GEO



Atlas de France. Volume 13, Les outre-mers / RECLUS

Livre

[Groupeement d'intérêt public RECLUS \(France\). Auteur](#)

Edité par [la Documentation française. Paris](#) ; [RECLUS. Montpellier](#) - 1998

[Voir la série «Atlas de France.»](#)

[Autres documents de la série «Atlas de France.»](#)

- [Contient](#)
- [Sujet](#)
- [Description](#)

Note

- RECLUS = Réseau d'études des changements dans les localisations et les unités spatiales
- Bibliogr. p. 128. Notes bibliogr.

Type de document

Magasin ; Livre

Langue
français

Description physique
128 p. ; ill. en coul. ; 30 cm

Date de publication
1998

Série

[Atlas de France.](#), 13

Autre titre

- Les outre-mers (Autre variante du titre)

Contributeurs

- Godard, Henry. Directeur de publication

Cotes

- 912.44 [1] REC FL
- 912.44 [1] REC FL
- 912.44 [1] REC FL
- 912.44 [1] REC FL



- 912.44 [1] REC FL
- 917.29 [1] ATL FL
- 917.29 [1] ATL FL
- 917.29 [1] ATL FL

Sections

Fonds antillais ; Adulte

ISBN

2-11-003956-6

Référence

Volume 13, Les outre-mers

Sujets

- [Aménagement du territoire](#)
- [France -- Départements et territoires d'outre-mer](#)
- [1990-....](#)
- [Cartes](#)

Lieux

- [France -- Départements et territoires d'outre-mer -- Conditions économiques](#)
- [1990-....](#)
- [Cartes](#)
- [France -- Départements et territoires d'outre-mer](#)
- [Population](#)
- [1990-....](#)
- [Cartes](#)

Classification

[Géo](#)

Site	Emplacement	Cote
Bibliothèque De Prêt		917.29 [1] ATL FL
Bibliothèque De Prêt	Réserve	917.29 [1] ATL FL
Bibliothèque De Prêt		917.29 [1] ATL FL
Bibliothèque Schoelcher	Prêt	912.44 [1] REC FL
Bibliothèque Schoelcher	Magasin	912.44 [1] REC FL
Bibliothèque Schoelcher	Réserve	912.44 [1] REC FL
Bibliothèque Schoelcher	Magasin	912.44 [1] REC FL
Bibliothèque Schoelcher	Magasin	912.44 [1] REC FL